







#### LEGENDA

-  lesní pozemky
-  vodní toky a plochy
-  katastrální mapa
-  výškopis
-  vzrostlé stromy
-  řešené území









#### REGULACE VYUŽITÍ ÚZEMÍ

-  plochy bydlení
-  plochy veřejných prostranství
-  uliční čára - linie vlastnictví pozemků

#### VODNÍ HOSPODÁŘSTVÍ - STAV

-  vodovodní řady
-  kanalizace splašková tlaková
-  kanalizace dešťová

#### VODNÍ HOSPODÁŘSTVÍ - NÁVRH

-  vodovody vč.míst napojení
-  kanal.splašková tlaková vč.míst napojení
-  kanalizace dešťová
-  retenční nádrž na srážkové vody
-  řízený odtok z nádrže do toku
-  bezpečnostní přepad z nádrže do toku
-  výústní objekt do vodoteče
-  vsakovací průleh-rýha



#### ČISTOPIS UPRAVENÝ DLE POŘIZOVATELE

Územní studie Na Nivách, Štěpánov-Březce		
Výjevec: <b>KONCEPCE VODNÍHO HOSPODÁŘSTVÍ</b>	Číslo: <b>05</b>	
Objednatel: Obec Štěpánov		Měřítko: <b>1:1000</b>
Pořizovatel: Magistrát města Otomouce, Odbor koncepce a rozvoje		Formát: <b>A2</b>
Zhotovitel: Projektová činnost ve výstavbě, Dipl. arch. Pierre Busch		Datum: <b>1/2016</b>
Projektant: Ing.arch.Kateřina Buschová, autorizovaný architekt ČKA 3017		