

Podatel:



Adresát:

Město Štěpánov
IČ: 002 99 511
Horní 444/7
783 13 Štěpánov

Věc: Žádost o poskytnutí informace (dle zákona č. 106/1999 Sb. o svobodném přístupu k informacím ve znění pozdějších předpisů)


Podatel tímto žádá o poskytnutí informace o výši pachtovného za jednotlivé pozemky vypsané níže za posledních pět let (uveďte prosím rozepsané na jednotlivé roky).

Kat. území Stádlo [698768]:

- 350/42
- 350/41
- 470/47
- 470/51
- 470/29
- 350/34
- 470/67
- 350/1
- 470/49

Kat. území Moravská Huzová [697750]:

- 470/136
- 471
- 518/47

Tyto informace zašlete prosím emailem na adresu 
ve formě souboru běžně používaného formátu (ideálně *.pdf)

Bude-li získání informací a jejich následné zpracování zpoplatněno, žádám o včasné informování o této skutečnosti a částce za vypracování prostřednictvím emailové adresy viz výše tak, abych s tímto faktem mohl vyslovit souhlas či žádost o poskytnutí informace odvolat.

Děkuji.






Vaše značka:

Naše č.j.: 00908/2021/STEP

Vyřizuje: 

Ve Štěpánově: 18.03.2021



Sdělení k žádosti o poskytnutí informací dle InfZ

Vážení/é,

Město Štěpánov, jako povinný subjekt dle ust. § 2 odst. 1 zákona č. 106/1999 Sb., o svobodném přístupu k informacím, ve znění pozdějších předpisů (dále jen InfZ), prostřednictvím Městského úřadu Štěpánov, obdržel dne 5. 3. 2021 žádost žadatele ze dne 1. 3. 2021 o poskytnutí informace (dále jen žádost). Žádost evidujeme pod č. j. 00712/2021/STEP. Žadatel dle InfZ žádá o poskytnutí informace o výši pachtovného za jednotlivé pozemky za posledních pět let (dle žádosti).

K žádosti Vám sdělujeme, že Vámi uvedené pozemky parc. č. 470/47, 470/51, 470/29, 470/67 a 470/49 se nenacházejí, jak uvádíte, v katastrálním území Stádlo, nýbrž v katastrálním území Moravská Huzová. Dále Vám sdělujeme, že roční pachtovné za Vámi uvedené pozemky činí 5356,69 Kč. Nájemné, dle smlouvy, činí za ornou půdu 4 % z průměrné základní ceny zemědělských pozemků (dle smlouvy stanoveno nyní již zrušenou vyhláškou č. 340/2010 Sb., vyhláška, kterou se mění vyhláška č. 412/2008 Sb., o stanovení seznamu katastrálních území s přiřazenými průměrnými základními cenami zemědělských pozemků, ve znění vyhlášky č. 427/2009 Sb., aktuálně nahrazenou vyhláškou č. 298/2014 Sb., vyhláška o stanovení seznamu katastrálních území s přiřazenými průměrnými základními cenami zemědělských pozemků). Nájemné, dle smlouvy, činí za ostatní plochu 4,25 % + 0,10 Kč/m² z průměrné základní ceny zemědělských pozemků. Městu dle uzavřené smlouvy není známa částka za jednotlivé pozemky, pouze výše uvedená celková částka. U výše nájemného za posledních pět let nedošlo ke změně.

Dále Vám oznamujeme, že dle § 16a InfZ máte právo na stížnost na postup při vyřizování žádosti o informace. Stížnost se podává u povinného subjektu, a to do 30 dnů ode dne a) doručení sdělení podle § 6, § 14 odst. 5 písm. c) nebo § 17 odst. 3, b) uplynutí lhůty pro

MĚSTO ŠTĚPÁNOV




Městský úřad Štěpánov, Horní 444/7, 783 13 Štěpánov

poskytnutí informace podle § 14 odst. 5 písm. d) nebo § 14 odst. 7.0 stížnosti rozhoduje nadřízený orgán, tedy Krajský úřad Olomouckého kraje.

Vzhledem ke zvolenému způsobu odpovědi Vás žádáme o potvrzení přijetí tohoto sdělení.

S pozdravem



tel.: +420 585 386 482 fax: +420 585 319 611

DS: 8xab2jm e-mail: podatelna@stepanov.cz www.stepanov.cz
Sberbank CZ a.s., pobočka Olomouc č. ú.: 4060000019/6800 IČO: 00299511